

VELKOMMEN TIL BORGERMØDE

Morud, den 24. juni 2021 kl. 19.00-20.30



PROGRAM

- | | |
|------------------|--|
| Kl. 19:00 | Velkomst |
| Kl. 19:05 | Byudviklingsplanens formål, indhold og proces |
| Kl. 19.15 | Opsamling social kortlægning |
| Kl. 19.20 | Gennemgang af ideer fra borgermøde # 1 |
| Kl. 19.50 | Refleksioner og nye ideer i plenum |
| Kl. 20.10 | Afrunding |
| Kl. 20.30 | Tak for i aften |

FORMÅL

- At komme med konkrete bud på fysiske og strategiske greb, der binder byen sammen.
- At undersøge mulighederne for at skabe et levende bycentrum som byens centrale plads og mødested.
- At identificere værdiskabende potentialer, som kvalificerer og understøtter en robust og bæredygtig byudvikling.

INDHOLD

Baggrund og afgrænsning

- Rammer for opgaven
- Kommunens visioner
- Planmæssigt grundlag
- Kortlægning af eksisterende forhold

Hovedgreb og temaer

- Stedsanalyse
- Hovedtemaer

Social kortlægning

- Kortlægning af borgernes opholdsmønster

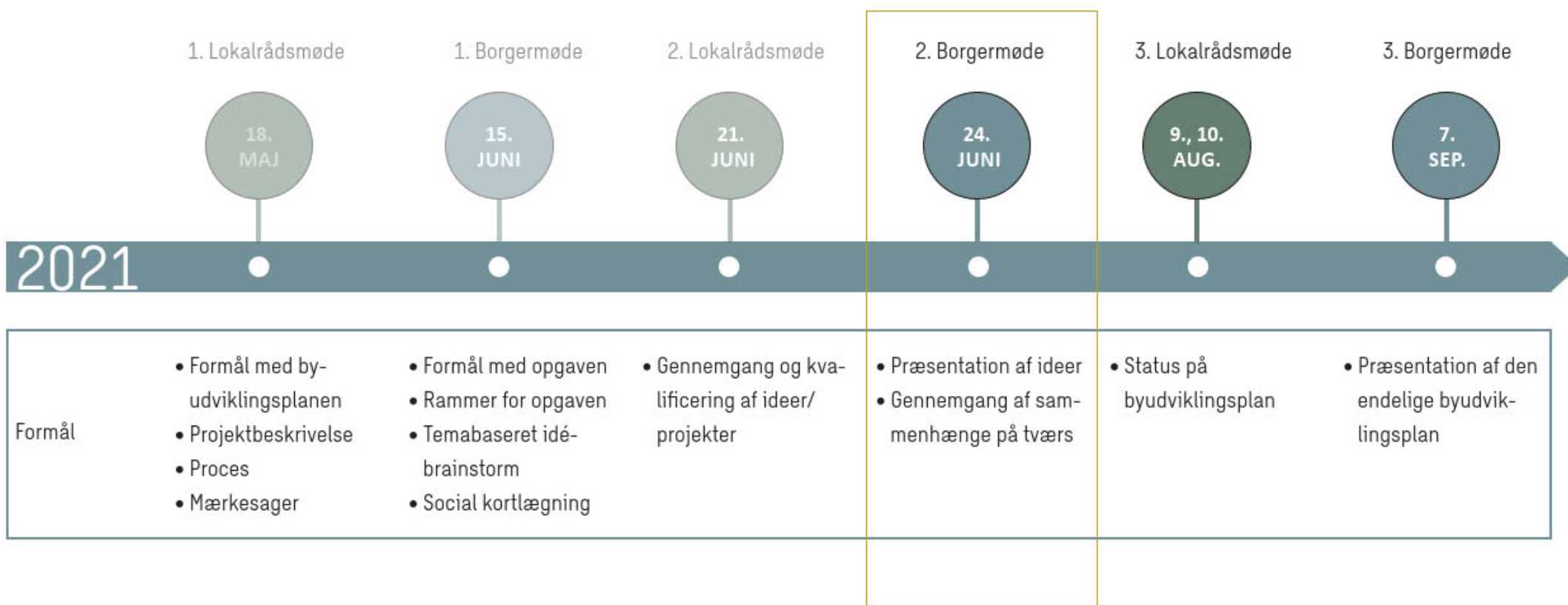
Projektforslag

- Ideer til projekter

Handlingskatalog

- Kategorisering af projekter
- Forudsætninger for realisering, økonomisk og planmæssigt

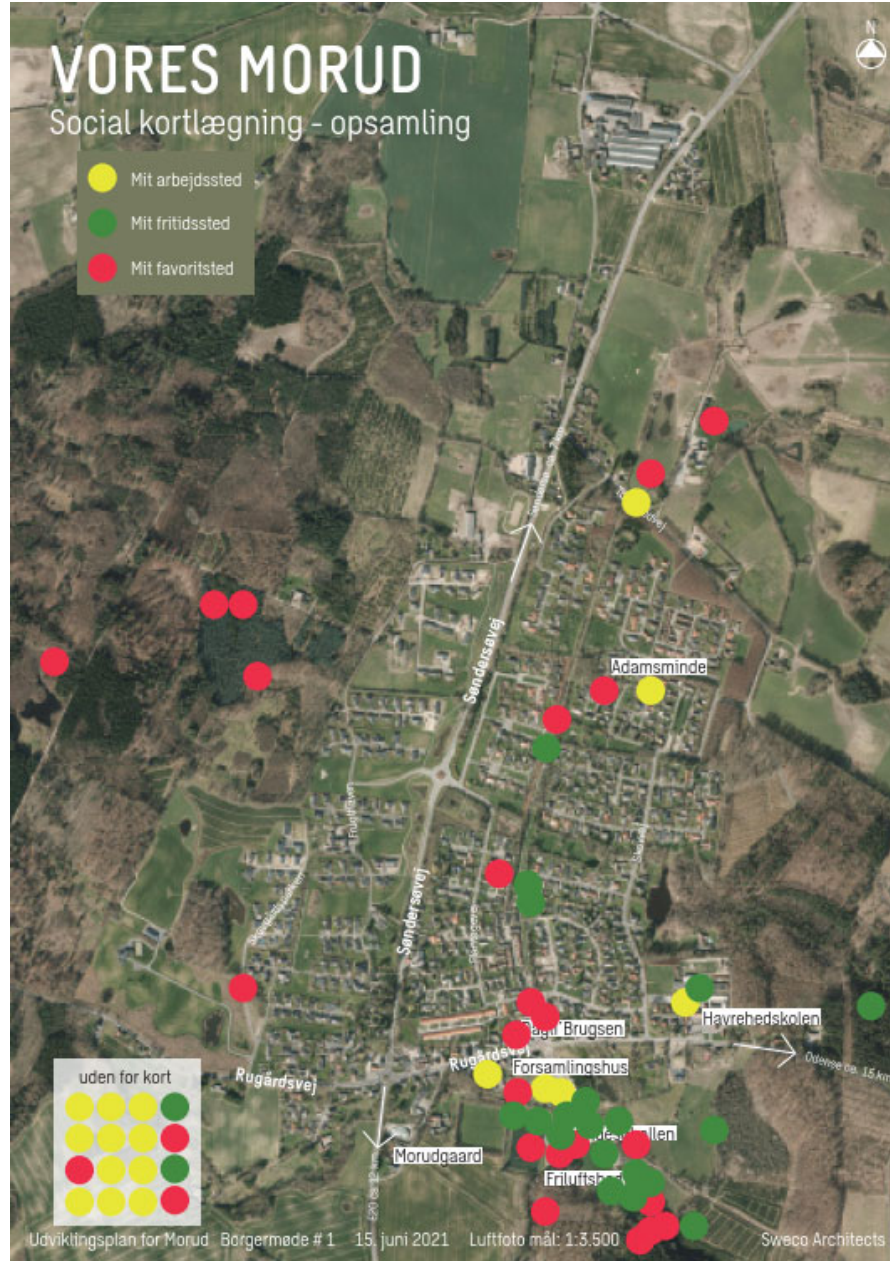
PROCES



Social kortlægning

"I fritiden lokker vores smukke natur og grønne områder med rekreative muligheder, og gennem de mange lokale foreninger finder du et af Nordfyns største udbud af aktiviteter for alle aldre. Fremfor alt er hverdagen god, når man bor i Morud og omegn. Men vi forstår også at feste og fejre hinanden og vores dejlige lokalsamfund. Det sker bl.a. hvert år i august, hvor vi holder den populære solsikkefest."

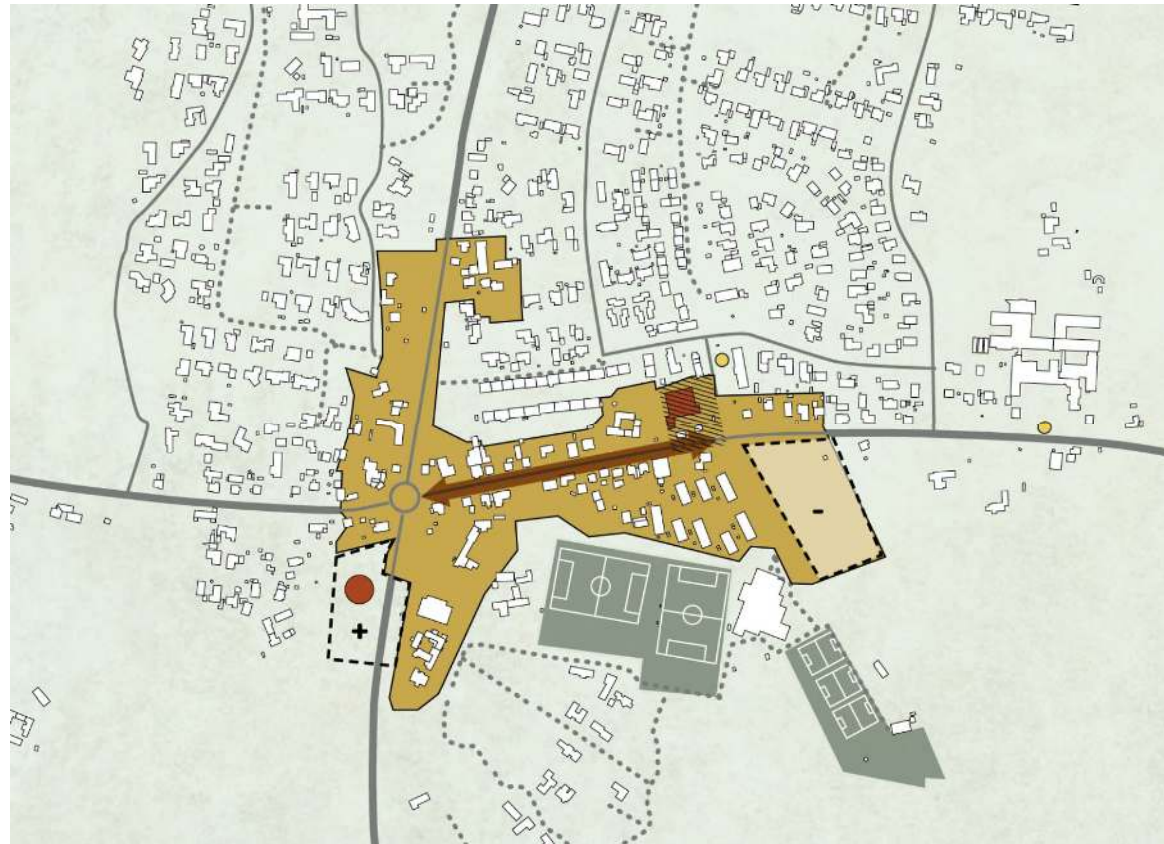
Citat fra www.morud.dk



TEMA 1

Bymidten/handelsliv

- Mulighed for at etablere fx café, el.lign.
- Mulighed for at etablere ny dagligvarebutik (flere konkrete lokationer nævnt)
- Bymidteafgrænsning – et/flere steder
- Etablering af torveplads



TEMA 2

Infrastruktur/forbindelser

I Morud

- Bedre forbindelser på tværs af Søndersøvej og Rugårdsvej for bløde trafikanter
- Prioriter bløde trafikanter ved klubhuset, fodboldbanerne (gør det svært at parkere)
- Tænk forbindelse til skole/bymidte ved fremtidige udstyknings
- Nudging til at tage cyklen
- Opmærkning af stier/skiltning

Uden for Morud

- Cykelsti fortsættes hele vejen til kommunegrænsen mod Odense
- Pendlerplads ved motorvejsafkørsel
- Omfartsvej uden om Morud



TEMA 3

Natur

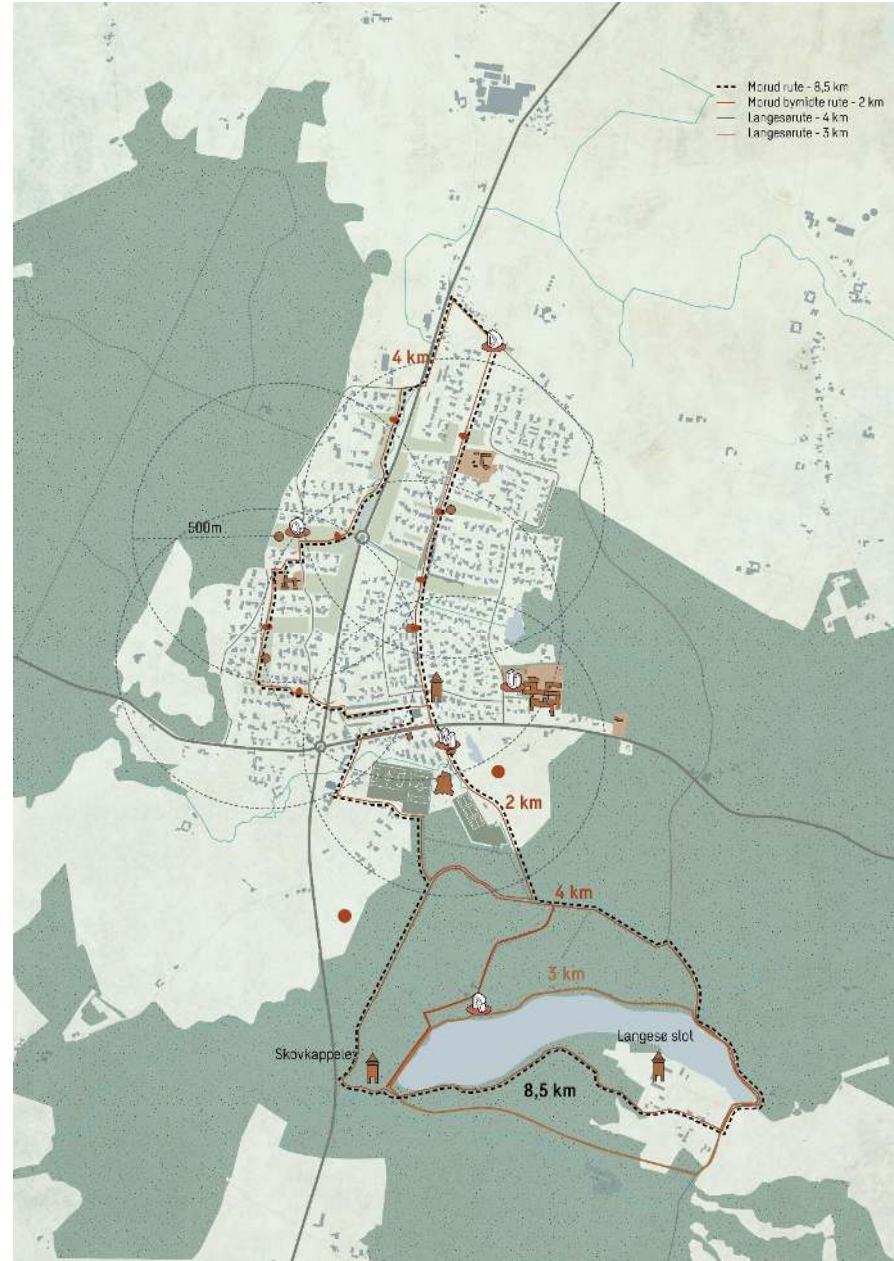
- Naturpark på grunden overfor hallen på Idrætsvej til udendørs arrangementer, naturlegeplads, køkkenhave/skolehave, dyrepark, bord/bænke, shelters osv.
- 9 steder (1 til hver skoleårgang) i byen, hvor klasserne får et område som de skal udvikle/passe, fx. En have, plante træer, bistade osv.
- Små legepladser og shelters rundt om i byen



TEMA 4

Fritid/kultur

- Der er en masse klubber og foreninger i byen, fx. Gåklubber, petanque, forsamlingshus
- Etablering af ungemiljø som uforpligtende fællesskab. Interessecællesskab
- Etablering af seniormiljø som interessecællesskab
- Få biblioteket til at afvikle kulturelle aktiviteter i Morud
- Nye og større rammer for det meget udbredte/anvendte fritidsliv
- M O R U D – 4 nye bogstaver rundt i byen, som binder byen sammen.



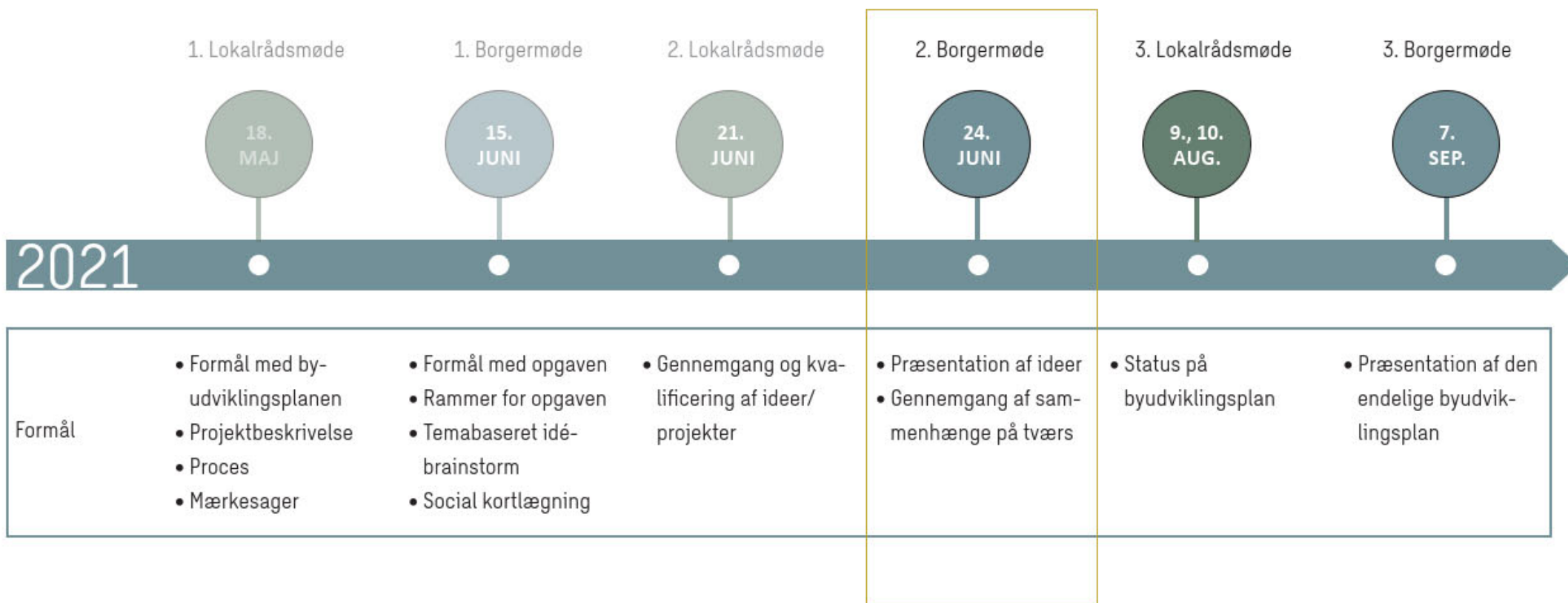
TEMA 5 Store drømme/Morud 2050

Langsigtet strategi

- Grøn by
- Velfungerende bymidte
- Spredte aktiviteter/faciliteter i byen
- Velkendte typologier
- Gode forbindelser for bløde trafikanter
- Cykelsti til Odense
- Byen udbygget mod Syd
- Fritids- og kulturliv velfungerende
- Omfartsvej uden om byen



PROCES



TAK FOR I AFTEN

Vi ses den 7. september kl. 19.00

